Legenda

Accessi e connessioni principali nel contesto territoriale

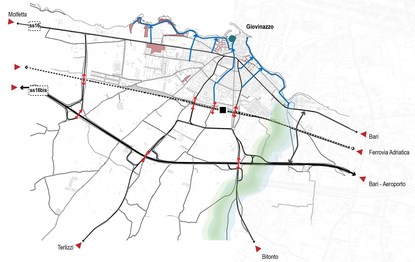

- aree parcheggio
- sottopassi /sovrapassi
- strada di scorrimento territoriale
- viabilità urbana principale
- trasversali di collegamento terra – mare - lungomare
- raccordo Lama Castello
- accessi da e per Giovinazzo
- stazione
- porto turistico
- ferrovia (adriatica)

Potenzialità di sviluppo di un sistema di mobilità lenta e sostenibile, spazi aperti e servizi principali

piste ciclabili
- pista ciclabile B16 (SS16 Giovinazzo-Bari)
- itinerario B16 (SS16 Giovinazzo-Molfetta)
- pista ciclabile esistente
- greenway
- greenway - tratto urbano
- viabilità panoramiche
- lungomare
- connessioni via mare
- servizi principali
- piazze e spazi aperti - pedonali
- ferrovia

Potenzialità di riqualificazione e rigenerazione

- connessioni principali tra le aree
- waterfront
- area urbana della Lama Castello

Aree dismesse da riqualificare
1. ex Carcere
2. ex Mattatoio
3. Aree acciaierie
4. Marmeria Barbone
5. Cementificio del Mezzogiorno
6. Villa Comunale
7. Località "La Cappella"

Elementi di rischio e fragilità

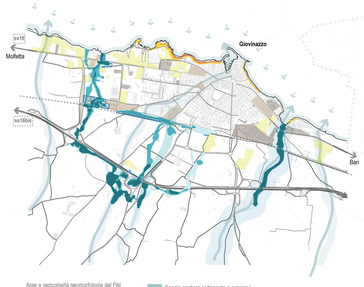

Aree a pericolosità geomorfologia del PAI
- PG2 Pericolosità Alta
- PG3 Pericolosità Media

Aree a pericolosità idraulica del PAI
- Alta Pericolosità
- Media Pericolosità
- Bassa Pericolosità

- Fascia costiera sottoposta a erosione
- Fascia costiera sottoposta innalzamento del livello del mare
- Aree edificate in fasce ad alta pericolosità idraulica
- Degrado
- Incompatibilità
- Terre incolte
- Impianti per la depurazione

ELEMENTI DI BASE

- Lama Castello
- Reticolo idrografico

MOBILITA' - ACCESSIBILITA'

Viabilità territoriali
- Autostrada A14
- Strada di scorrimento e attraversamento territoriale (SS 16 bis)
- Strada di scorrimento tra gli insediamenti di costa (SS 16)
- Strade di collegamento trasversale primarie e di raccordo tra costa ed entroterra (Strade Provinciali)
- Strada di nuova realizzazione (Lama Castello)
- Strade extraurbane secondarie
- Viabilità locale rurale

Viabilità Urbana
- Strada di connessione urbana primaria (lungomare, radiali,trasversali principali)
- Strada di connessione urbana secondaria

Sistema della sosta
- Parcheggi pubblici di livello urbano
- Parcheggi privati di livello urbano

Rete ferroviaria
- reti ferroviarie e superfici annesse
- Stazione

Sistema della mobilità via mare
- aree portuali
- Approdi

Itinerari a livello sovracomunale con valenza paesaggistica e viabilità ciclabile
- Strade di valenza paesaggistica e strade panoramiche
- Tratti di strada con pista ciclabile esistente
- Tratti di strada con pista ciclabile da completare
- Tratti di strada con pista ciclabile da realizzare

SISTEMA INSEDIATIVO - PRODUTTIVO

- Inviluppo città storica

Tessuti residenziali
- Nucleo antico
- Tessuti di impianto storico e non recente
- Tessuti di impianto recente
- Tessuti recenti prevalentemente residenziali e turistico

Aree produttive
- Aree produttive principali
- Aree produttive - attività commerciali - depositi - rimessaggi
- Aree produttive di progetto - ASI
- Serre
- Cave
- Discariche controllate

Principali dotazioni urbane ed extraurbane

- dotazioni principali

CP Capitaneria di Porto
Is Istruzione
Cu Chiese
Ac Attrezzature socio culturali
SI Servizi pubblico interesse
SC Spazi collettivi
SS Strutture sanitarie
Sp Sport
P Parcheggi
CM Cimitero

- principali aree verdi urbane
- Waterfront - spazi aperti costieri e lungomare
- campeggi e aree per servizio turistico-ricettivi e alla balneazione

Aree dismesse e da rigenerare

Edifici e aree con funzioni dismesse da recuperare e valorizzare.
1. ex Carcere
2. ex Mattatoio
3. Aree acciaierie
4. Marmeria Barbone
5. Cementificio del Mezzogiorno
6. Sigma - deposito alimentare
7. Cementificio Matarrese
8. Calcestruzzi Beton Bisceglie
9. Gruppo Ronchi - Edilmarmi
10. Tessuto produttivo Cala Spiritolchi

Spazi aperti periurbani
- aree libere con usi agricoli residuali, usi temporanei, in disuso
- Edilizia sparsa rurale

Reti tecnologiche

Acquedotto Pugliese (AQP)
- acquedotto interrato
- acquedotto sopraelevato
- Serbatoi AQP
- Gasdotto
- Linea elettrica
- Dp - Impianto Depurazione
- RSU - Recapito finale trattamento reflui
- Is - Impianti di sollevamento
- CRR - Centro Raccolta Rifiuti (in fase di realizzazione)
- Ce - Centrale elettrica

Spazi pubblici aperti e luoghi di relazione del sistema costiero

- lungomare
- piazze e spazi aperti - pedonali
- servizi principali
- altri servizi

Sistema insediativo e infrastrutturale - Stralcio 1:5000

Mobilità

Viabilità Urbana
- Strade di connessione urbana primarie (lungomare, radiali, trasversali principali)
- Strade di connessione urbana secondarie
- Strade di connessione urbana primarie - Lama Castello
- Ponti e sottopassi carrabili
- Ponti e sottopassi pedonali

Parcheggi
- P - parcheggi pubblici
- Ppr - parcheggi privati

Viabilità ciclabile e itinerari a livello sovra comunale
- tratti di strada con pista ciclabile esistente
- tratti di strada con pista ciclabile da completare
- tratti di strada con pista ciclabile in programma

Rete ferroviaria
- Ferrovia (Adriatica)
- Stazione
- AF - area ferroviaria

Sistema portuale
- AP - Area portuale

Insediamento

Tessuti urbani
- Inviluppo citta storica
- Nucleo antico di impianto medievale
- Tessuti storici di espansione extra moenia di origine pre-unitaria
- Tessuti storici di espansione post-unitaria a maglia ortogonale
- Tessuti di espansione moderna (anni 50-70) a maglia ortogonale
- Tessuti recenti a progettazione unitaria con edilizia a bassa densità
- Tessuti recenti a progettazione unitaria con edilizia in linea semi intensiva

Patrimonio storico

Patrimonio storico urbano
- Zone di Interesse archeologico (art.142 D.Lgs 42/2004)
- Mura urbane
- Edifici di interesse storico-architettonico-testimoniale

Aree urbane con criticità
- Aree con edilizia mista, minuta e irregolare ai margini dei tessuti urbani, da riqualificare e da rigenerare
- Isolati in tessuti di origine storica o non recente con presenza di edifici moderni con altezze incoerenti, da rigenerare/adeguare
- Aree edificate in fasce ad alta pericolosità idraulica

Aree con attività produttive, commerciali e terziarie in ambito urbano
- Aree produttive di origine e valore storico da rigenerare

Aree a attività produttive esistenti
- agricolo
- commerciale
- commerciale-nautico
- industriale
- Aree produttive recenti in attuazione

Aree urbane con funzioni dismesse da rigenerare
1. ex Carcere
2. ex Mattatoio
3. Aree acciaierie
4. Cementificio Matarrese
5. Gruppo Ronchi - Edilmarmi

Principali dotazioni

Servizi pubblici di livello sovracomunale
- CP: Capitaneria di porto
- CC: Caserme Forze armate / Polizia
- IS: Istituto scolastico superiore
- SS: Strutture sanitarie
- SC: Spazi collettivi

Servizi pubblici di livello comunale
- I: Istruzione
- Cu: Edifici di culto
- Mu: Municipio
- Ac: attrezzature socio-culturali
- Sa: Servizi sanitari
- Sp: Edifici per lo sport
- Ie: Isola ecologica
- Mc: Mercato coperto
- Va: Verde attrezzato
- MA: ex Mattatoio
- ER: ex Casa Circondariale
- Im: Impianti
- CM: Cimitero

Spazi aperti
- Piazze e principali spazi di relazione (piazze prevalentemente pedonali)
- Ville e giardini pubblici di valore storico
- Verde e spazi aperti attrezzati di livello locale e di uso collettivo
- Spazi aperti con funzione di deposito/rottami ecc.
- Verde e spazi aperti pubblici non attuati e non configurati
- Aree di margine periurbano

Spazi e funzioni legate alla costa e alle attività turistico - balneari

Spazi aperti del sistema costiero
- Spazi aperti pubblici pedonali e luoghi di relazione
- tratti di waterfront riqualificato
- tratti di waterfront storico da valorizzare
- tratti di waterfront urbano recente da riqualificare

Fascia costiera (arenile e costa)

Principali Dotazioni Costiere
- Spiagge e stabilimenti
- Camping
- Ristorazione
- Cantieristica navale
- Punti di ormeggio - Moli
- Guardia Costiera

Servizi ricettivi
- Affittacamere
- Albergo
- Residence
- B&B
- Campeggio

Reti tecnologiche e impianti
- fogne bianche
- fogne nere
- rete idrica
- rete pubblica illuminazione

Sistema insediativo e infrastrutturale - Stralcio 1:5000

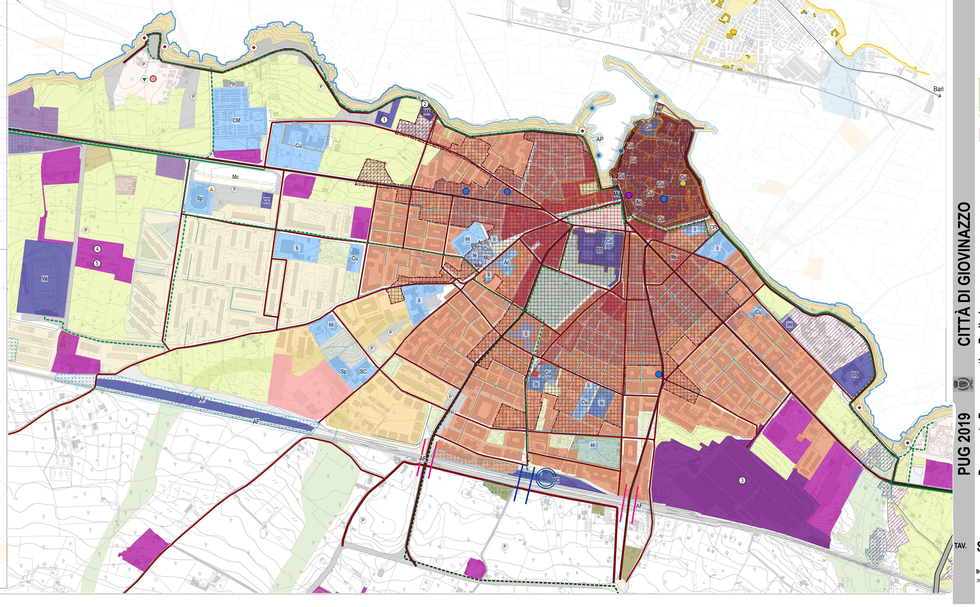
Mc
CM
Cu
Ie
Sp
SC
Va
Ms
Ie
Cu
Ac
Sp
SC
Ie
Cu
Ie
Cu
Ie
Cu